

กลุ่มงานพัฒนาศาสตร์  
สาธารณสุข  
เลขที่รับ 736  
วันที่ 17 ก.ค. 2566  
เวลา 15:31 น.



สำนักงานสาธารณสุขจังหวัดน่าน  
เลขที่รับ 9039  
วันที่ 17 ก.ค. 2566  
เวลา 15:04 น.

ที่ นน ๐๐๑๗.๒/ว ๑๒๐๖๐

ศาลากลางจังหวัดน่าน  
ถนนน่าน - พะเยา ๕๕๐๐๐

กรกฎาคม ๒๕๖๖

เรื่อง ขอความอนุเคราะห์ประชาสัมพันธ์เว็บไซต์เชื่อมโยงข้อมูลเพื่อการเผยแพร่ และถ่ายทอดองค์ความรู้  
(Highland Information Portal)

เรียน หัวหน้าส่วนราชการ หัวหน้าหน่วยงานรัฐวิสาหกิจ นายอำเภอ นายกองค์การบริหารส่วนจังหวัดน่าน  
และนายกเทศมนตรีเมืองน่าน

สิ่งที่ส่งมาด้วย สำเนาหนังสือสถาบันวิจัยและพัฒนาพื้นที่สูง (องค์การมหาชน) จำนวน ๑ ชุด  
ที่ สวพส./ว ๕๓๓ ลงวันที่ ๒๖ มิถุนายน ๒๕๖๖

ด้วยสถาบันวิจัยและพัฒนาพื้นที่สูง (องค์การมหาชน) ได้จัดทำเว็บไซต์เชื่อมโยงข้อมูล  
เพื่อการเผยแพร่ และถ่ายทอดองค์ความรู้ (Highland Information Portal) เพื่อให้ภาคีเครือข่ายในการพัฒนาพื้นที่สูง  
สามารถเข้าใช้ระบบได้อย่างสะดวก รวดเร็ว และทั่วถึง รายละเอียดตามสิ่งที่ส่งมาด้วย

จังหวัดน่านพิจารณาแล้ว เพื่อให้การพัฒนาพื้นที่สูงของจังหวัดน่าน เป็นไปด้วยความเรียบร้อย  
จึงขอให้ใช้ประโยชน์จากเว็บไซต์เชื่อมโยงข้อมูลเพื่อการเผยแพร่ และถ่ายทอดองค์ความรู้ (Highland  
Information Portal) ในการพัฒนาพื้นที่สูงต่อไป สำหรับอำเภอให้แจ้งองค์กรปกครองส่วนท้องถิ่นในพื้นที่  
ดำเนินการด้วย

จึงเรียนมาเพื่อพิจารณาดำเนินการในส่วนที่เกี่ยวข้อง

ขอแสดงความนับถือ

(นายกฤษเพชร เพชรบูรณ์)

รองผู้ว่าราชการจังหวัดน่าน ปฏิบัติราชการแทน

ผู้ว่าราชการจังหวัดน่าน

เรียน นพ.สสจ.น่าน

- เพื่อโปรดทราบ
- เห็นควรประชาสัมพันธ์บนเว็บไซต์ สสจ.น่าน

(นายวรวิทย์ โนอินทร์)

17 กรกฎาคม 2566

นายปรีชวิทย์ พรหมจักร

หัวหน้ากลุ่มงานพัฒนาศาสตร์สาธารณสุข

17 กรกฎาคม 2566

สำนักงานจังหวัดน่าน

กลุ่มงานยุทธศาสตร์และข้อมูลเพื่อการพัฒนาจังหวัด

โทร./โทรสาร ๐ ๕๕๗๑ ๖๓๘๗

(นายวรินทร์เทพ เชื้อสำราญ)

นายแพทย์สาธารณสุขจังหวัดน่าน

๑๘ ก.ค. ๒๕๖๖



ขอเชิญชวน  
เข้าร่วมกลุ่มไลน์  
**สวพส.  
บอกต่อ**



มาเข้าร่วมกลุ่ม  
สวพส.บอกต่อ  
จะได้อะไรบ้างนะ  
???

**สแกน !!**  
เข้าร่วมกลุ่มเลย



- ⊕ ข่าวสารประชาสัมพันธ์
- ⊕ ให้คำปรึกษาแนะนำเกี่ยวกับการเชื่อมโยงเว็บไซต์
- ⊕ ติดตามผล ข้อเสนอแนะด้านการเชื่อมโยงเว็บไซต์
- ⊕ เผยแพร่องค์ความรู้ อัปเดตองค์ความรู้ใหม่
- ⊕ แลกเปลี่ยนเรียนรู้เพื่อการพัฒนางานร่วมกัน
- ⊕ ประเมินความพึงพอใจการให้บริการและการนำไปใช้ประโยชน์

คู่มือติดตั้ง Banner เว็บไซต์เชื่อมโยงข้อมูล  
เพื่อเผยแพร่และถ่ายทอดองค์ความรู้


**สแกน !!**  
ดาวน์โหลดคู่มือเลย





# ภูมิสารสนเทศ

เพื่อบริหารจัดการ  
พัฒนาพื้นที่สูง



เป็นระบบเพิ่มประสิทธิภาพการ**จัดเก็บ รวบรวม**  
**วิเคราะห์ข้อมูลเชิงพื้นที่**และ**แสดงผลข้อมูล**ในลักษณะ**แผนที่**อย่างง่าย  
อาทิ ข้อมูลชุมชนบนพื้นที่สูง 20 จังหวัด  
ข้อมูลคนจนเป้าหมาย TPMap ของชุมชนบนพื้นที่สูงตามนโยบาย  
และข้อมูลจุดความร้อน(Hotspot) เป็นต้น  
สามารถประมวลผลเพื่อประกอบการวางแผนตัดสินใจ  
กำหนดทิศทางติดตามงานอย่างมีประสิทธิภาพ  
เพื่อรองรับการเป็นศูนย์กลางข้อมูล และสารสนเทศบนพื้นที่สูง



เป็นเพื่อนกับ  
**ของดีพื้นที่สูง**  
เพื่อรับข้อมูลข่าวสาร  
และองค์ความรู้  
บนพื้นที่สูง

☎ 053-328496-8

✉ info@hrdi.or.th

🌐 www.hrdi.or.th

🏠 65 ม.1 ถ.สุเทพ ต.สุเทพ อ.เมือง จ.เชียงใหม่ 50200



**HIP**  
Highland  
Information  
Portal


# Highland Information Portal

**เว็บไซต์เชื่อมโยงข้อมูล**  
เพื่อการเผยแพร่และถ่ายทอดองค์ความรู้



# เว็บไซต์เชื่อมโยงข้อมูล เพื่อการเผยแพร่และถ่ายทอดองค์ความรู้

มีข้อมูล  
อะไรบ้าง  
?





เว็บไซต์เชื่อมโยงข้อมูล ข่าวสาร องค์ความรู้ (Highland Information Portal) มุ่งเน้นการ**ขับเคลื่อนในการสนับสนุนและส่งเสริมการเผยแพร่ และแลกเปลี่ยนเรียนรู้ผลงานวิจัย องค์ความรู้ตลอดจนผลสำเร็จการพัฒนาพื้นที่สูงอย่างยั่งยืนแบบโครงการหลวงไปสู่การใช้ประโยชน์อย่างกว้างขวาง** รวมทั้งสร้างเครือข่ายความร่วมมือ และการเผยแพร่งานโครงการหลวง งานวิจัยและพัฒนาพื้นที่สูง

## ข้อมูล องค์ความรู้เพื่อการพัฒนาพื้นที่สูง



**คลังรวบรวมองค์ความรู้ที่ผ่านกระบวนการทดลอง ศึกษา วิจัย ว่าเหมาะสมกับพื้นที่สูง** อาทิ องค์ความรู้จากงานวิจัย งานพัฒนา องค์ความรู้ด้านพืช สัตว์ ทัศนกรรม และภูมิปัญญาท้องถิ่น องค์ความรู้ด้านการพัฒนาชุมชน การพัฒนาแสดงผลความสำเร็จ ขององค์ความรู้ผ่าน “เกษตรกรผู้นำ”

## ข้อมูลข่าวสาร ร่วมบูรณาการ ดำเนินงานร่วมกันภายใต้ภารกิจของแต่ละหน่วยงาน



กิจกรรมความร่วมมือภายใต้ภารกิจของแต่ละหน่วยงาน เพื่อการ**วางแผนการดำเนินงาน ที่สอดคล้องกับความต้องการของชุมชนบนพื้นที่สูงร่วมกัน**

## ข้อมูล องค์ความรู้จากงานวิจัยบนพื้นที่สูง



องค์ความรู้ นวัตกรรมจากงานวิจัย ที่มี**โจทย์มาจากปัญหาและความต้องการของชุมชนบนพื้นที่** เพื่อให้ชุมชนนำไปใช้ประโยชน์ได้ตรงตามปัญหาและบริบทของพื้นที่ ตลอดจนขยายผลสู่ผู้ใช้ประโยชน์ให้กว้างขวางต่อไป